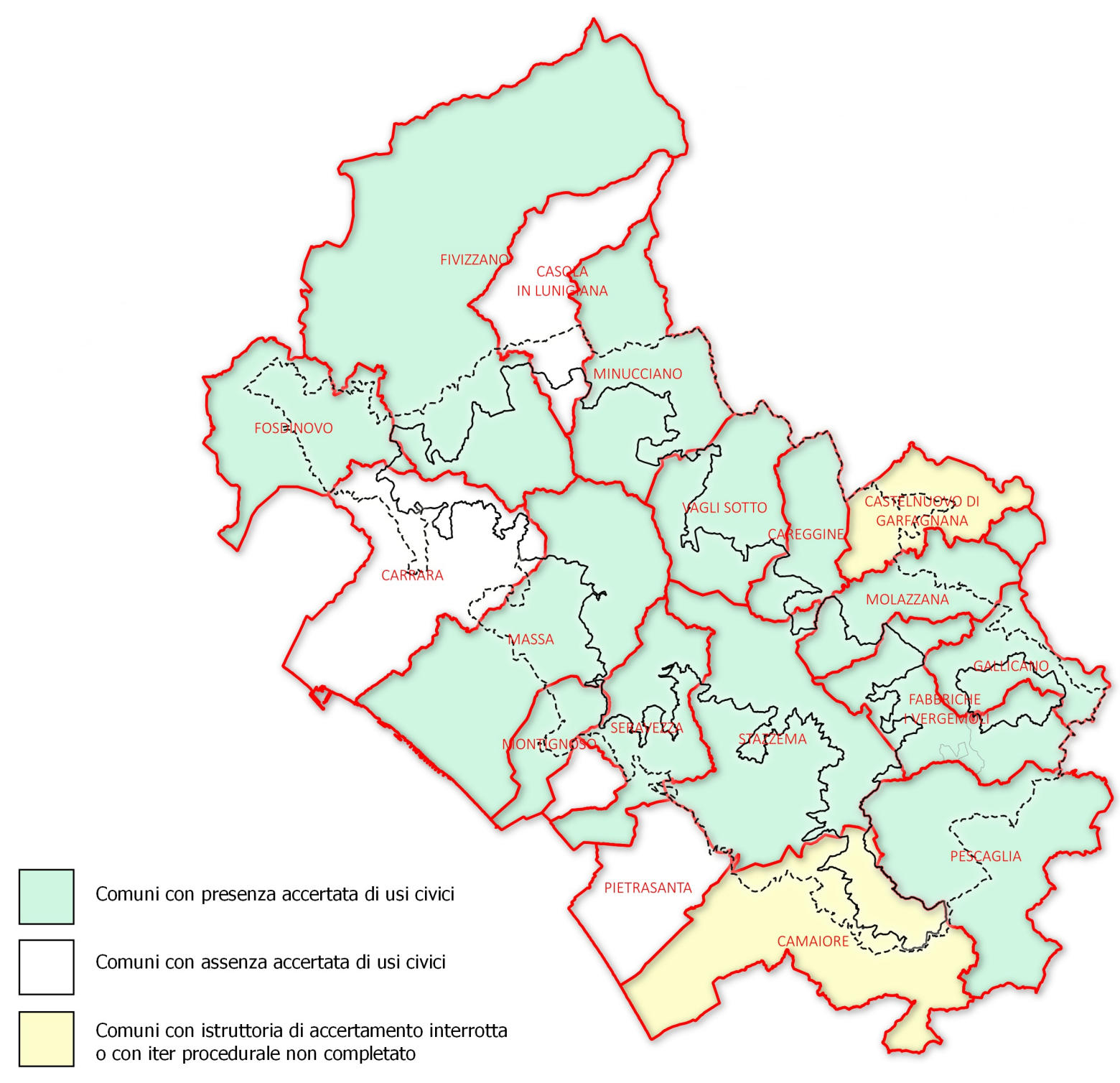


Aree tutelate per legge (D.Lgs. 42/2004 art. 142) - Lett. h) - Le zone gravate da usi civici



- Comuni con presenza accertata di usi civici
- Comuni con assenza accertata di usi civici
- Comuni con istruttoria di accertamento interrotta o con iter procedurale non completato

Limiti amministrativi

— Limiti amministrativi comunali

Area Parco

— Limite area parco
(comprensivo delle zone contigue di case e dei centri edificati intercomunali)

--- Limite area contigua
Regio Decreto 3263/1923

Vincolo idrogeologico

Regio Decreto 3263/1923

Beni paesaggistici

- Beni di notevole interesse pubblico (D.Lgs. 42/2004 art. 130)
 - 2972/1968 Scultura Campor Scivolo nel comune di Camerino. D.M. 28/10/1968 G.U. 297 del 1968
 - 236/1974 Zona della casa del monte Carcio in comune di Montignone. D.M. 02/10/1974 G.U. 236 del 1974
 - 17/1973 Zona interessata dalla grotta del Vento sia nel comune di Vergemoli. D.M. 20/12/1970 G.U. 17 del 1971
 - 128/1976 Zona delle Alpi Apuane nei comuni di Pesciolano, Camoscione, Stazzema, Cinghiano, Vergemoli, Molazzano, Minusciano e Vagli Sotto. D.M. 08/04/1976 G.U. 128 del 1976

Aree tutelate per legge (D.Lgs. 42/2004 art. 142)

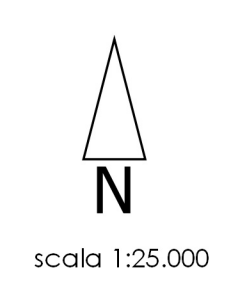
- lett. b) - I territori contornati ai laghi
- lett. c) - I fiumi, i torrenti, i corsi d'acqua
- lett. d) - Le montagne per la parte eccedente i 1200 m.s.l.m.
- lett. e) - I circhi glaciali
- lett. g) - I territori coperti da foreste e boschi
- lett. m) - Le zone di interesse archeologico
- 1202 - Zona comprendente grotta e riparo di interesse paleontologico e preistorico (Carnaiola, Stazzema)
- M502 - Zona comprendente la grotta di interesse preistorico di Rocchio della Gabbianca/Carnera, Frazzani, Foudrovo
- M503 - Zona comprendente Grotta e Riparo di interesse paleontologico e preistorico (Frazzani)

Beni culturali (architettonici o archeologici)

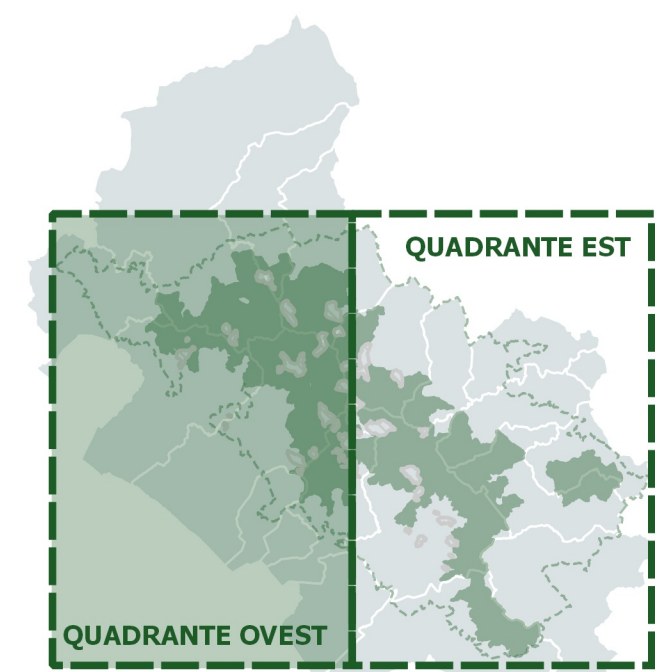
- Beni architettonici (D.Lgs. 42/2004 art. 10-12, ex L.1089/1989)
- Beni archeologici (D.Lgs. 42/2004 art. 10-12, ex L.1089/1989)
 - 0466205027 Necropoli Etrusche, Inc. Piane alle di Leigliani (Stazzema)
 - 0466207006 Grotta preistorica di Equi. Frazzani istituto il 1962/12/02
 - 0466207006 Area di rispetto alla grotta preistorica di Equi. Frazzani istituto il 1962/12/02

Rete Natura 2000 (ZSC e ZPS)

- Zone speciali di conservazione
 - 115120012 - Monte Croce - Monte Matana
 - 115120014 - Monte Carochio - Le Piane
 - 115120009 - Monte Sumbra
 - 115120013 - Monte Tambura - Monte Sella
 - 115120008 - Valli glaciali di Cino di Donna e Sacco di Equi
 - 115120008 - Monte Barla - Rocca di Tolentino
 - 115120006 - Monte Saggio
 - 115120010 - 115120010bale del Serro - Monte Albasimo
 - 115120011 - Valle del Giardino
- Zone a protezione speciale
 - 115120015 - Pastore primarie e secondarie delle Apuane



PIANO INTEGRATO DEL PARCO
Parco Regionale Alpi Apuane



Sezione Pianificatoria. Quadro Conoscitivo
Riconoscimento dei principali vincoli sovraordinati
(scala 1:25.000)

Quadrante ovest

PIP

QC
17